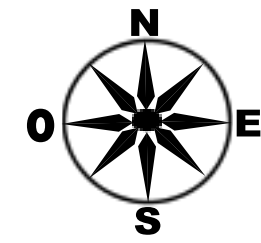
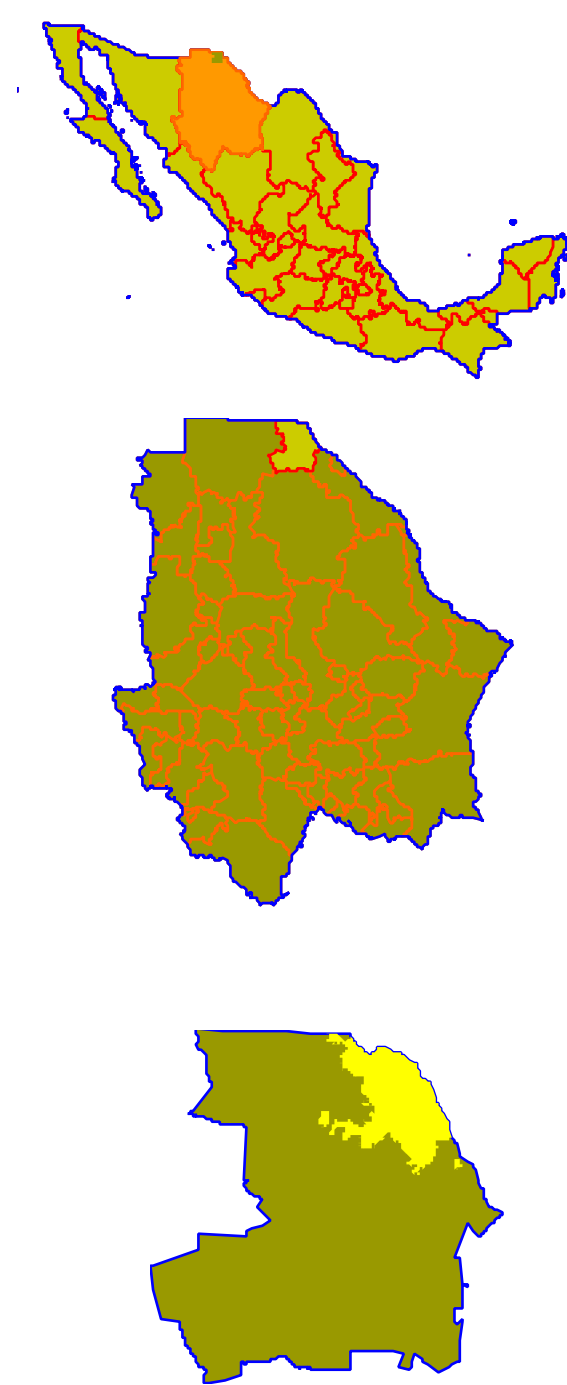


Población hablante de alguna Lengua Indígena en la ZM de Juárez, 2010



Límite Fronterizo con Estados Unidos de América
Estado de Arizona, EUA



Ubicación de la Zona de Estudio

Juárez

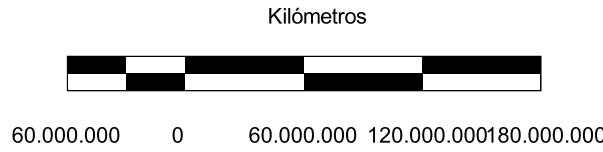
Nota Técnica:
Área Geoestadística. - la extensión territorial, circunscrita por límites geoestadísticos con fines de referir información estadística.

Área Geoestadística Básica. - la extensión territorial, que corresponde a la subdivisión de las Áreas Geoestadísticas Municipales. Constituye la unidad básica del Marco Geoestadístico Nacional y, dependiendo de sus características, se clasifican en dos tipos; Áreas Geoestadísticas Básicas Urbanas y Áreas Geoestadísticas Básicas Rurales.

Notas:
Indicador usado: Población hablante de lengua indígena.
Método de representación: Densidad de Puntos.
Cada Punto representa a una persona.
En este mapa solo se usan datos de las AGEB's Urbanas de los Municipios.

Leyenda

- Límite Internacional, Nacional, de ZM y Municipal
- Habitantes/AGEB



Población de 3 años y más total y que habla alguna lengua indígena por municipio según agrupación lingüística.

ZM JUAREZ: Chihuahua							
Entidad	Población			CVE MGN		Total	Habla lengua indígena
	1990	2000	2010	INEGI			
Chihuahua	798 499	1 218 817	1 332 131	08	Chihuahua	3,116,723	109,378
Chihuahua	798 499	1 218 817	1 332 131	08 037	Juárez	1,189,615	6,680

FUENTE: INEGI. Censo de Población y Vivienda 2010.
CVE MGN INEGI: Clave Marco Geoestadístico Nacional, INEGI, 2010

Mapa 10: Población Hablante de Lengua Indígena
Nivel AGEB Urbana, ZM de Juárez, Chihuahua (2010)
Elaboró: Juan Luis Toledo Sánchez
Fecha: Junio 2016
GVSIG Desktop 2.2